



STASIUN KLIMATOLOGI KELAS II
NUSA TENGGARA TIMUR

Edisi Oktober 2024

BULETIN KLIMATOLOGI PROVINSI NUSA TENGGARA TIMUR

Analisis & Prediksi **HUJAN** | Informasi **KEKERINGAN**



Staklim NTT



staklim-kupang.bmkg.go.id



+62813-3835-5845



InfoiklimNTT

I. RINGKASAN

1. Hingga awal Oktober 2024 anomali suhu muka laut di wilayah *Nino 3.4* bernilai **(-0.44)** menunjukkan kondisi **ENSO Netral**. Rata-rata anomali suhu muka laut di wilayah perairan Indonesia secara umum menunjukkan kondisi **lebih hangat** dengan nilai **(+0.691°C)**. BMKG dan beberapa pusat iklim dunia memprediksi **ENSO** kondisi **Netral berpotensi menuju La Nina** mulai periode **Oktober 2024**. Anomali SST Perairan Indonesia secara umum diprediksi akan didominasi oleh kondisi **hangat** dengan kisaran nilai +0.5 hingga +1.0°C. *Indian Ocean Dipole* diprediksi **IOD Netral** akan berlangsung **pada periode November 2024 hingga awal Tahun 2025**. Monsun Asia pada awal Oktober 2024 dalam kondisi tidak aktif dan diprediksi tetap tidak aktif berlangsung hingga Dasarian I November 2024. Monsun Australia pada awal Oktober 2024 terus aktif dan diprediksi tetap aktif hingga Dasarian I November 2024 dengan intensitas hampir sama dengan klimatologisnya.
2. Hasil dari analisis curah hujan di wilayah Nusa Tenggara Timur bulan **September 2024** pada umumnya berkisar **0 – 20 mm/bulan** dengan sifat hujan **Atas Normal (AN)**.
3. Prediksi curah hujan bulan **November 2024**, diperkirakan pada umumnya berkisar **151 – 200 mm/bulan** dengan sifat hujan **Atas Normal (AN)**.
4. Prediksi curah hujan bulan **Desember 2024**, diperkirakan pada umumnya berkisar **301 – 400 mm/bulan** dengan sifat hujan **Atas Normal (AN)**.
5. Prediksi curah hujan bulan **Januari 2025**, diperkirakan pada umumnya berkisar **301 – 400 mm/bulan** dengan sifat hujan **Atas Normal (AN)**.
6. Analisis tingkat kekeringan dan kebasahan dengan menggunakan indeks SPI untuk akumulasi curah hujan tiga bulanan Juli – September 2024 di wilayah Provinsi Nusa Tenggara Timur pada umumnya **Normal – Agak Basah**. Sedangkan di sebagian Kota Kupang, sebagian kecil Kab. Kupang, Sebagian Kecil Kab. Rote Ndao, sebagian kecil Kab. Timor Tengah Selatan, sebagian Kab. Timor Tengah Utara, sebagian Kab. Belu, sebagian kecil Kab. Malaka, sebagian kecil Kab. Lembata, sebagian kecil Kab. Sumba Timur berada pada kondisi **Basah hingga Sangat Basah**.

Prakiraan tingkat kekeringan dan kebasahan dengan menggunakan indeks SPI untuk akumulasi curah hujan tiga bulanan Agustus – Oktober 2024 di wilayah NTT pada umumnya **Normal**. Namun, di sebagian besar Kota Kupang, sebagian Kab. Kupang, sebagian kecil Kab. Sabu Raijua, sebagian besar Kab. Rote Ndao, sebagian Kab. Timor Tengah Selatan, sebagian kecil Kab. Timor Tengah Utara, sebagian kecil Kab. Belu, sebagian besar Kab. Lembata, sebagian kecil Kab. Sikka, sebagian kecil Kab. Nagekeo, sebagian kecil Kab. Manggarai Barat, Sebagian Kab. Sumba Timur berada pada kondisi **Agak Basah hingga Sangat Basah**.

II. PRAKIRAAN HUJAN NOVEMBER 2024 – JANUARI 2025

Berdasarkan hasil analisis dengan *Climate Prediction Tools* (CPT) dan Probabilistik ECMWF serta mempertimbangkan kondisi fisis dinamika atmosfer – lautan sampai dengan awal Oktober 2024, maka prakiraan curah hujan dan sifat hujan November 2024 – Januari 2025 di Nusa Tenggara Timur adalah sebagai berikut :

A. PRAKIRAAN HUJAN NOVEMBER 2024

1. Prakiraan Curah Hujan November 2024

Tabel 5. Prakiraan Curah Hujan November 2024

CURAH HUJAN (mm)	KABUPATEN / KOTA	KECAMATAN
0 – 50	-	-
51 – 100	Kota Kupang	Alak
	Kab. Kupang	Kupang Barat
	Sabu Raijua	Hawu Mehara, Raijua, Sabu Barat, Sabu Liae, Sabu Tengah dan Sabu Timur
	Rote Ndao	Landu Leko, Lobalain, Ndao Nuse, Pantai Baru, Rote Barat, Rote Barat Daya, Rote Barat Laut, Rote Selatan, Rote Tengah dan Rote Timur
	Sumba Timur	Kambera, Kanatang, Kota Waingapu, Pahunga Lodu, Pandawai, Umalulu, Wulla Waijelu dan Haharu
101 – 150	Kota Kupang	Kota Lama, Maulafa, Kota Raja dan Oebobo
	Kab. Kupang	Amabi Oefeto Timur, Amarasi Timur, Fatuleu, Nekamese, Semau dan Semau Selatan
	Timor Tengah Selatan	Boking, Amanuban Selatan, Fatukopa, Kokbaun, Toianas, Kotolin, Nunkolo, Santian dan Amanatun Utara
	Belu	Kakuluk Mesak, Kobalima, Kobalima Timur dan lo Kufeu

101 – 150	Malaka	Malaka Timur, Malaka Barat, Malaka Tengah, Rinhat, Weliman dan Wewiku
	Lembata	Buyasuri, Nagawutung dan Nubatukan
	Flores Timur	Adonara, Adonara Barat, Adonara Tengah, Adonara Timur, Demon Pagong, Ile Boleng, Ile Bura, Ile Mandiri, Kelubagolit, Larantuka, Lewolema, Solor Barat, Solor Selatan, Solor Timur, Tanjung Bunga, Titehena, Witihama dan Wotan Ulumando
	Sikka	Magepanda, Paga, Tana Wawo, Nita dan Palue
	Ende	Detusoko, Ende, Ende Selatan, Ende Tengah, Ende Timur, Ende Utara, Kelimutu, Kota Baru, Lepembusu Kelisoke, Lio Timur, Maurole, Ndonga, Ndori, Pulau Ende, Wolojita dan Wolowaru
	Manggarai Barat	Komodo
	Sumba Barat	Lamboya dan Tana Righu
	Sumba Barat Daya	Kodi, Kodi Bangedo, Kodi Balaghar, Loura, Kodi Utara, Kota Tambolaka, Wewewa Barat, Wawewa Selatan, Wewewa Timur, Wewewa Utara dan Wewewa Tengah
	Sumba Timur	Kambata Mapambuhang, Karera, Mahu, Ngadu Ngala, Nggaha Ori Angu, Paberiwai dan Rindi
151 – 200	Kota Kupang	Kelapa Lima
	Kab. Kupang	Amabi Oefeto, Amarasi, Amarasi Barat, Amarasi Selatan, Amfoang Barat Daya, Fatuleu Barat, Fatuleu Tengah, Kupang Tengah, Kupang Timur, Sulamu, Taebenu dan Takari
	Timor Tengah Selatan	Amanuban Barat, Amanuban Tengah, Amanuban Timur, Fautmolo, Ki'E, Kolbano,

151 – 200		Mollo Barat, Kualin, Kuanfatu, Mollo Selatan, Noebeba, Kota SoE, Oenino dan Batu Putih
	Timor Tengah Utara	Biboki Moenleu, Biboki Selatan, Bikomi Tengah, Bikomi Utara, Bikomi Selatan, Noemuti, Noemuti Timur, Biboki Feotleu, Biboki Tan Pah, Biboki Utara, Insana Barat, Insana Fafinesu, Insana Tengah, Insana Utara, Kota Kefamenanu, Miomaffo Tengah, Miomaffo Timur, Naibenu dan Insana
	Belu	Atambua Barat, Atambua Selatan, Kota Atambua, Laenmanen, Lamaknen Selatan, Nanaet Duabesi, Raimanuk, Tasifeto Barat dan Tasifeto Timur
	Malaka	Sasitamean
	Alor	Alor Barat Daya, Alor Barat Laut, Alor Selatan, Alor Tengah Utara, Alor Timur, Alor Timur Laut, Kabola, Lembur, Mataru, Pantar, Pantar Barat, Pantar Barat Laut, Pantar Tengah, Pantar Timur, Pulau Pura, Pureman dan Teluk Mutiara
	Lembata	Atadei, Ile Ape Timur, Ile Ape, Lebatukan, Omesuri dan Wulandoni
	Flores Timur	Wulanggitang
	Sikka	Alok, Alok Barat, Alok Timur, Mego, Bola, Doreng, Hewokloang, Kangae, Kewapante, Koting, Lela, Mapitara, Nelle, Talibura, Waiblama dan Waigete
	Ende	Detukeli, Maukaro, Nangapanda, Ndona Timur dan Wewaria
	Nagekeo	Aesesa, Wolowae, Aesesa Selatan dan Nangaroro

	Sumba Barat	Kota Waikabubak, Lamboya Barat, Loli dan Wanokaka
	Sumba Tengah	Katiku Tana, Katiku Tana Selatan, Mamboro dan Umbu Ratu Nggay
	Sumba Timur	Kahaungu Eti, Lewa, Lewa Tidahu, Katala Hamu Lingu, Matawai La Pawu dan Pinu Pahar
201 – 300	Kab. Kupang	Amfoang Barat Laut, Amfoang Selatan, Amfoang Tengah, Amfoang Timur dan Amfoang Utara
	Timor Tengah Selatan	Fatumnasi, Nunbena, Kuatnana, Mollo Tengah, Polen, Tobu dan Mollo Utara
	Timor Tengah Utara	Bikomi Nilulat, Miomaffo Barat, Musi dan Mutis
	Belu	Lamaknen, Lasiolat dan Raihat
	Malaka	Botin Leobebe
	Nagekeo	Boawae, Keo Tengah dan Mauponggo
	Ngada	Bajawa, Aimere, Bajawa Utara, Riung, Riung Barat, Golewa, Golewa Selatan, Soa, Wolomeze, Golewa Barat, Inerie dan Jerebuu
	Manggarai Timur	Borong, Elar, Elar Selatan, Lamba Leda, Kota Komba dan Sambu Rampas
	Manggarai	Reok
	Manggarai Barat	Boleng, Lembor Selatan dan Sanonggoang
	Sumba Timur	Tabundung
301 – 400	Manggarai Timur	Poco Ranaka, Rana Mese dan Poco Ranaka Timur
	Manggarai	Cibal, Cibal Barat, Lelak, Rahong Utara, Reok Barat, Ruteng, Satar Mese, Satar Mese Barat dan Wae Rii

	Manggarai Barat	Lembor, Macang Pacar, Ndosor, Welak, Kuwus dan Mbeliling
401 – 500	Manggarai	Langke Rembong
> 500	-	-

2. Prakiraan Sifat Hujan November 2024

Tabel 6. Prakiraan Sifat Hujan November 2024

KABUPATEN/ KOTA	SIFAT HUJAN		
	ATAS NORMAL (AN)	NORMAL (N)	BAWAH NORMAL (BN)
Kota Kupang	Kota Lama, Kelapa Lima, Maulafa, Kota Raja dan Oebobo	Alak	-
Kab. Kupang	Amabi Oefeto, Amabi Oefeto Timur, Amarasi, Amarasi Barat, Amarasi Selatan, Amarasi Timur, Kupang Barat, Kupang Tengah, Kupang Timur, Nekamese, Semau, Semau Selatan, Sulamu dan Taebenu	Amfoang Barat Daya, Amfoang Barat Laut, Amfoang Selatan, Amfoang Tengah, Amfoang Timur, Amfoang Utara, Fatuleu, Fatuleu Barat, Fatuleu Tengah dan Takari	-
Sabu Raijua	-	Hawu Mehara, Raijua, Sabu Barat, Sabu Liae, Sabu Tengah dan Sabu Timur	-
Rote Ndao	Landu Leko, Ndao Nuse dan Rote Timur	Lobalain, Pantai Baru, Rote Barat, Rote Barat Daya, Rote Barat Laut, Rote Selatan dan Rote Tengah	-

Timor Tengah Selatan	Boking, Amanuban Selatan, Amanuban Barat, Amanuban Tengah, Amanuban Timur, Fautmolo, Ki'E, Kolbano, Fatukopa, Kokbaun, Toianas, Kualin, Kuanfatu, Kuatnana, Mollo Tengah, Noebeba, Nunkolo, Oenino, Polen, Santian, Batu Putih dan Amanatun Utara	Fatumnasi, Mollo Barat, Nunbena, Kotolin, Mollo Selatan, Kota SoE, Tobu dan Mollo Utara	-
Timor Tengah Utara	Biboki Selatan, Bikomi Selatan, Noemuti, Noemuti Timur, Biboki Tan Pah, Insana Utara, Naibenu dan Insana	Biboki Moenleu, Bikomi Nilulat, Bikomi Tengah, Bikomi Utara, Biboki Feotleu, Biboki Utara, Insana Barat, Insana Fafinesu, Insana Tengah, Kota Kefamenanu, Miomaffo Tengah, Miomaffo Timur, Miomaffo Barat, Musi dan Mutis	-
Belu	Kobalima, Kobalima Timur, Laenmanen, Lamaknen, Lasiolat, Nanaet Duabesi, Io Kufeu, Raihat dan Raimanuk	Atambua Barat, Atambua Selatan, Kakuluk Mesak, Kota Atambua, Lamaknen Selatan, Tasifeto Barat dan Tasifeto Timur	-
Malaka	Malaka Timur, Malaka Barat, Malaka Tengah, Rinhat, Sasitamean, Weliman, Botin Leobebe dan Wewiku	-	-

Alor	Alor Barat Daya, Alor Barat Laut, Alor Tengah Utara, Alor Timur, Alor Timur Laut, Kabola, Lembur, Pantar, Pantar Barat, Pantar Barat Laut, Pantar Tengah, Pantar Timur, Pulau Pura, Pureman dan Teluk Mutiara	Alor Selatan dan Mataru	-
Lembata	Atadei, Ile Ape Timur, Ile Ape, Lebatukan, Nagawutung, Omesuri dan Wulandoni	Buyasuri dan Nubatukan	-
Flores Timur	Adonara, Adonara Tengah, Adonara Timur, Demon Pagong, Ile Boleng, Ile Bura, Kelubagolit, Solor Barat, Solor Selatan, Solor Timur, Tanjung Bunga, Witihama dan Wulanggitang	Adonara Barat, Ile Mandiri, Larantuka, Lewolema, Titehenadan Wotan Ulumando	-
Sikka	Alok, Alok Barat, Alok Timur, Magepanda, Mego, Paga, Tana Wawo, Bola, Doreng, Hewokloang, Kangae, Kewapante, Koting, Lela, Mapitara, Nelle, Nita, Palue, Talibura, Waiblama dan Waigete	-	-
Ende	Detukeli, Detusoko, Ende, Ende Selatan, Ende	-	-

	Tengah, Ende Timur, Ende Utara, Kelimutu, Kota Baru, Lepembusu Kelisoke, Lio Timur, Maukaro, Maurole, Nangapanda, Ndonga, Ndonga Timur, Ndori, Pulau Ende, Wewaria, Wolojita dan Wolowaru		
Nagekeo	Aesesa, Wolowae, Keo Tengah dan Nangaroro	Aesesa Selatan, Boawae dan Mauponggo	-
Ngada	Aimere, Bajawa Utara, Riung, Riung Barat, Golewa, Golewa Selatan, Inerie dan Jerebuu	Bajawa, Soa, Wolomeze dan Golewa Barat	-
Manggarai Timur	Elar, Lamba Leda, Rana Mese, Kota Komba dan Sambu Rampas	Borong, Elar Selatan, Poco Ranaka dan Poco Ranaka Timur	-
Manggarai	Cibal, Langke Rembong, Lelak, Rahong Utara, Reok, Reok Barat, Satar Mese dan Satar Mese Barat	Cibal Barat, Ruteng dan Wae Rii	-
Manggarai Barat	Boleng, Lembor, Lembor Selatan, Macang Pacar, Ndosu, Welak, Mbeliling dan Sanonggoang	Kuwus dan Komodo	-
Sumba Barat	Kota Waikabubak, Lamboya Barat, Tana Righu dan Wanokaka	Lamboya dan Loli	-

Sumba Barat Daya	Kodi, Loura, Kodi Utara, Kota Tambolaka, Wewewa Barat dan Wewewa Utara	Kodi Bangedo, Kodi Balaghar, Wawewa Selatan, Wewewa Timur dan Wewewa Tengah	-
Sumba Tengah	Katiku Tana, Mamboro dan Umbu Ratu Nggay	Katiku Tana Selatan	-
Sumba Timur	Kahaungu Eti, Kambera, Pahunga Lodu, Pinu Pahar, Rindi, Umalulu dan Haharu	Kambata Mapambuhang, Kanatang, Lewa, Lewa Tidahu, Karera, Katala Hamu Lingu, Kota Waingapu, Mahu, Matawai La Pawu, Ngadu Ngala, Nggaha Ori Angu, Paberiwai, Pandawai, Tabundung dan Wulla Waijelu	-

B. PRAKIRAAN HUJAN DESEMBER 2024

1. Prakiraan Curah Hujan Desember 2024

Tabel 7. Prakiraan Curah Hujan Desember 2024

CURAH HUJAN (mm)	KABUPATEN / KOTA	KECAMATAN
0 – 150	-	-
151 – 200	Sumba Timur	Kambera, Kanatang, Kota Waingapu dan Haharu
201 – 300	Kab. Kupang	Amabi Oefeto Timur
	Sabu Raijua	Sabu Barat, Sabu Tengah dan Sabu Timur
	Rote Ndao	Lobalain, Ndao Nuse, Rote Barat, Rote Barat Daya, Rote Barat Laut, Rote Selatan dan Rote Tengah

201 – 300	Timor Tengah Selatan	Amanuban Selatan, Kokbaun, Toianas dan Kotolin
	Belu	Kobalima
	Malaka	Malaka Barat, Malaka Tengah, Weliman, Botin Leobebe dan Wewiku
	Alor	Alor Barat Daya, Alor Tengah Utara, Kabola, Lembur, Pantar, Pantar Barat, Pantar Barat Laut, Pantar Tengah, Pantar Timur dan Pulau Pura
	Lembata	Atadei, Buyasuri, Ile Ape Timur, Ile Ape, Lebatukan, Nagawutung, Nubatukan, Omesuri dan Wulandoni
	Flores Timur	Adonara, Adonara Barat, Adonara Tengah, Adonara Timur, Demon Pagong, Ile Boleng, Ile Bura, Ile Mandiri, Kelubagolit, Larantuka, Lewolema, Solor Barat, Solor Selatan, Solor Timur, Tanjung Bunga, Titehena, Witihama, Wotan Ulumando dan Wulanggitang
	Sikka	Alok, Alok Barat, Alok Timur, Paga, Bola, Doreng, Hewokloang, Kangae, Kewapante, Koting, Lela, Mapitara, Nelle, Palue dan Waiblama
	Ende	Detukeli, Detusoko, Ende, Ende Selatan, Ende Tengah, Ende Timur, Ende Utara, Kota Baru, Maukaro, Maurole, Nangapanda, Ndonga, Ndonga Timur dan Pulau Ende
	Nagekeo	Aesesa dan Aesesa Selatan
	Ngada	Aimere
	Manggarai Barat	Komodo
Sumba Barat Daya	Kodi, Kodi Bangedo, Kodi Balaghar, Loura, Kodi Utara, Kota Tambolaka, Wewewa Barat dan Wawewa Selatan	

	Sumba Timur	Kambata Mapambuhang, Katala Hamu Lingu, Mahu, Nggaha Ori Angu, Pahunga Lodu, Pandawai, Rindi, Umalulu dan Wulla Waijelu
301 – 400	Kota Kupang	Kota Lama, Kelapa Lima, Alak, Maulafa, Kota Raja dan Oebobo
	Kab. Kupang	Amabi Oefeto, Amarasi Selatan, Amarasi Timur, Amfoang Barat Daya, Fatuleu, Fatuleu Barat, Fatuleu Tengah, Kupang Barat, Kupang Tengah, Nekamese, Semau, Semau Selatan, Sulamu dan Takari
	Sabu Raijua	Hawu Mehara, Raijua dan Sabu Liae
	Rote Ndao	Landu Leko, Pantai Baru dan Rote Timur
	Timor Tengah Selatan	Boking, Amanuban Barat, Amanuban Tengah, Amanuban Timur, Fautmolo, Kolbano, Mollo Barat, Fatukopa, Kualin, Kuanfatu, Noebeba, Nunkolo, Oenino, Polen, Santian, Batu Putih dan Amanatun Utara
	Timor Tengah Utara	Biboki Moenleu, Biboki Selatan, Bikomi Nilulat, Bikomi Tengah, Bikomi Utara, Bikomi Selatan, Noemuti, Noemuti Timur, Biboki Feotleu, Biboki Tan Pah, Biboki Utara, Insana Barat, Insana Fafinesu, Insana Tengah, Insana Utara, Kota Kefamenanu, Miomaffo Tengah, Miomaffo Timur, Musi, Naibenu dan Insana
	Belu	Atambua Barat, Atambua Selatan, Kobalima Timur, Kota Atambua, Laenmanen, Lasiolat, Nanaet Duabesi, Io Kufeu, Raihat, Raimanuk, Tasifeto Barat dan Tasifeto Timur
	Malaka	Malaka Timur, Rinhat dan Sasitamean
Alor	Alor Barat Laut, Alor Selatan, Alor Timur, Alor Timur Laut, Mataru, Pureman dan Teluk Mutiara	

301 – 400	Sikka	Magepanda, Mego, Tana Wawo, Nita, Talibura dan Waigete
	Ende	Kelimutu, Lepembusu Kelisoke, Lio Timur, Ndori, Wewaria, Wolojita dan Wolowaru
	Nagekeo	Wolowae, Keo Tengah, Nangaroro dan Mauponggo
	Ngada	Riung, Riung Barat, Golewa Selatan, Wolomeze, Golewa Barat, Inerie dan Jerebuu
	Manggarai Timur	Borong dan Kota Komba
	Manggarai	Reok dan Satar Mese
	Manggarai Barat	Boleng, Lembor Selatan dan Sanonggoang
	Sumba Barat	Kota Waikabubak, Lamboya Barat, Lamboya, Loli, Tana Righu dan Wanokaka
	Sumba Barat Daya	Wewewa Timur, Wewewa Utara dan Wewewa Tengah
401 – 500	Kab. Kupang	Amarasi, Amarasi Barat, Amfoang Barat Laut, Amfoang Selatan, Amfoang Tengah, Amfoang Timur, Amfoang Utara, Kupang Timur dan Taebenu
	Timor Tengah Selatan	Ki'E, Fatumnasi, Nunbena, Kwatnana, Mollo Selatan, Mollo Tengah, Kota SoE, Tobu dan Mollo Utara
	Timor Tengah Utara	Miomaffo Barat dan Mutis
	Belu	Kakuluk Mesak, Lamaknen dan Lamaknen Selatan
	Nagekeo	Boawae
	Ngada	Bajawa, Bajawa Utara, Golewa dan Soa

	Manggarai Timur	Elar, Elar Selatan, Lamba Leda, Poco Ranaka Timur dan Sambu Rampas
	Manggarai	Cibal Barat, Lelak, Reok Barat, Ruteng, Satar Mese Barat dan Wae Rii
	Manggarai Barat	Lembor, Macang Pacar, Ndosu, Welak, Kuwus dan Mbeliling
	Sumba Timur	Tabundung
> 500	Manggarai Timur	Poco Ranaka dan Rana Mese
	Manggarai	Cibal, Langke Rembong dan Rahong Utara

2. Prakiraan Sifat Hujan Desember 2024

Tabel 8. Prakiraan Sifat Hujan Desember 2024

KABUPATEN/ KOTA	SIFAT HUJAN		
	ATAS NORMAL	NORMAL	BAWAH NORMAL
	(AN)	(N)	(BN)
Kota Kupang	Kota Lama, Kelapa Lima, Alak, Maulafa, Kota Raja dan Oebobo	-	-
Kab. Kupang	Amabi Oefeto, Amabi Oefeto Timur, Amarasi, Amarasi Barat, Amarasi Selatan, Amarasi Timur, Amfoang Timur, Amfoang Utara, Kupang Tengah, Kupang Timur, Nekamese, Semau, Semau Selatan dan Taebenu	Amfoang Barat Daya, Amfoang Barat Laut, Amfoang Selatan, Amfoang Tengah, Fatuleu, Fatuleu Barat, Fatuleu Tengah, Kupang Barat, Sulamu dan Takari	-
Sabu Raijua	Hawu Mehara, Raijua, Sabu Barat, Sabu Liae, Sabu Tengah dan Sabu Timur	-	-

Rote Ndao	Landu Leko, Ndao Nuse, Pantai Baru dan Rote Timur	Lobalain, Rote Barat, Rote Barat Daya, Rote Barat Laut, Rote Selatan dan Rote Tengah	-
Timor Tengah Selatan	Boking, Amanuban Selatan, Amanuban Barat, Amanuban Tengah, Amanuban Timur, Fautmolo, Ki'E, Kolbano, Fatukopa, Kokbaun, Toianas, Kualin, Kuanfatu, Kuatnana, Mollo Selatan, Mollo Tengah, Noebeba, Kota SoE, Nunkolo, Oenino, Santian, Batu Putih dan Amanatun Utara	Fatumnasi, Mollo Barat, Nunbena, Kotolin, Polen, Tobu dan Mollo Utara	-
Timor Tengah Utara	Biboki Moenleu, Bikomi Nilulat, Bikomi Utara, Bikomi Selatan, Noemuti Timur, Insana Utara, Miomaffo Tengah, Musi dan Naibenu	Biboki Selatan, Bikomi Tengah, Noemuti, Biboki Feotleu, Biboki Tan Pah, Biboki Utara, Insana Barat, Insana Fafinesu, Insana Tengah, Kota Kefamenanu, Miomaffo Timur, Miomaffo Barat, Mutis dan Insana	-
Belu	Kakuluk Mesak dan Io Kufeu	Atambua Barat, Atambua Selatan, Kobalima, Kobalima Timur, Kota Atambua, Laenmanen, Lamaknen, Lamaknen Selatan, Lasiolat,	-

		Nanaet Duabesi, Raihat, Raimanuk, Tasifeto Barat dan Tasifeto Timur	
Malaka	Malaka Barat, Malaka Tengah, Sasitamean, Weliman dan Wewiku	Malaka Timur, Rinhat dan Botin Leobebe	-
Alor	Alor Barat Daya, Alor Barat Laut, Alor Selatan, Alor Tengah Utara, Alor Timur, Alor Timur Laut, Kabola, Lembur, Mataru, Pantar, Pantar Barat, Pantar Barat Laut, Pantar Tengah, Pantar Timur, Pulau Pura, Pureman dan Teluk Mutiara	-	-
Lembata	Atadei, Buyasuri, Ile Ape Timur, Ile Ape, Lebatukan, Nagawutung, Nubatukan, Omesuri dan Wulandoni	-	-
Flores Timur	Adonara, Adonara Barat, Adonara Tengah, Adonara Timur, Demon Pagong, Ile Boleng, Ile Bura, Ile Mandiri, Kelubagolit, Larantuka, Lewolema, Solor Barat, Solor Selatan, Solor Timur, Tanjung Bunga, Titehena, Witihama, Wotan Ulumando dan Wulanggitang	-	-
Sikka	Alok, Alok Barat, Alok Timur, Magepanda, Mego, Tana Wawo, Bola, Doreng, Hewokloang, Kangae,	Paga	-

	Kewapante, Koting, Lela, Mapitara, Nelle, Nita, Palue, Talibura, Waiblama dan Waigete		
Ende	Ende Selatan, Kelimutu, Kota Baru, Lio Timur, Nangapanda, Ndori, Pulau Ende, Wewaria, Wolojita dan Wolowaru	Detukeli, Detusoko, Ende, Ende Tengah, Ende Timur, Ende Utara, Lepembusu Kelisoke, Maukaro, Maurole, Ndonga dan Ndonga Timur	-
Nagekeo	Wolowae, Boawae, Keo Tengah dan Nangaroro	Aesesa, Aesesa Selatan dan Mauponggo	-
Ngada	Aimere, Bajawa Utara, Riung, Golewa, Golewa Selatan, Soa, Inerie dan Jerebuu	Bajawa, Riung Barat, Wolomeze dan Golewa Barat	-
Manggarai Timur	Elar, Elar Selatan, Lamba Leda, Poco Ranaka, Rana Mese, Kota Komba dan Sambi Rampas	Borong dan Poco Ranaka Timur	-
Manggarai	Cibal, Langke Rembong, Lelak, Rahong Utara, Reok, Reok Barat, Satar Mese dan Satar Mese Barat	Cibal Barat, Ruteng dan Wae Rii	-
Manggarai Barat	Boleng, Lembor, Lembor Selatan, Macang Pacar, Ndosso, Welak, Komodo, Mbeliling dan Sanonggoang	Kuwus	-

Sumba Barat	Kota Waikabubak, Lamboya, Loli, Tana Righu dan Wanokaka	Lamboya Barat	-
Sumba Barat Daya	Kodi, Loura, Kodi Utara, Kota Tambolaka dan Wewewa Utara	Kodi Bangedo, Kodi Balaghar, Wewewa Barat, Wawewa Selatan, Wewewa Timur dan Wewewa Tengah	-
Sumba Tengah	Katiku Tana, Katiku Tana Selatan, Mamboro dan Umbu Ratu Nggay	-	-
Sumba Timur	Kahaungu Eti, Kambera, Kanatang, Lewa, Pahunga Lodu, Pandawai, Rindi, Tabundung, Umalulu dan Haharu	Kambata Mapambuhang, Lewa Tidahu, Karera, Katala Hamu Lingu, Kota Waingapu, Mahu, Matawai La Pawu, Ngadu Ngala, Nggaha Ori Angu, Paberiwai, Pinu Pahar dan Wulla Waijelu	-

C. PRAKIRAAN HUJAN JANUARI 2025

1. Prakiraan Curah Hujan Januari 2025

Tabel 9. Prakiraan Curah Hujan Januari 2025

CURAH HUJAN (mm)	KABUPATEN / KOTA	KECAMATAN
0 – 150	-	-
151 – 200	Sumba Timur	Kambera dan Kota Waingapu
	Kab. Kupang	Amabi Oefeto Timur
	Timor Tengah Selatan	Amanuban Selatan, Kotolin, Kualin dan Amanatun Utara

201 – 300	Malaka	Malaka Barat
	Lembata	Buyasuri, Nubatukan, Omesuri dan Wulandoni
	Sikka	Paga
	Ende	Detusoko, Ende Selatan dan Nangapanda
	Nagekeo	Aesesa, Aesesa Selatan dan Keo Tengah
	Ngada	Aimere
	Manggarai	Satar Mese
	Manggarai Barat	Komodo
	Sumba Barat Daya	Kota Tambolaka
	Sumba Timur	Kambata Mapambuhang, Kanatang, Karera, Nggaha Ori Angu, Pahunga Lodu, Pandawai, Rindi, Umalulu, Wulla Waijelu dan Haharu
	Sumba Timur	Kahaungu Eti, Kambata Mapambuhang, Lewa, Lewa Tidahu, Karera, Katala Hamu Lingu, Mahu, Matawai La Pawu, Ngadu Ngala, Nggaha Ori Angu, Paberiwai, Pahunga Lodu, Pandawai, Rindi dan Wulla Waijelu
Kab. Kupang	Amarasi Timur dan Fatuleu	
Sabu Raijua	Hawu Mehara, Raijua, Sabu Barat, Sabu Liae, Sabu Tengah dan Sabu Timur	
Rote Ndao	Lobalain, Ndao Nuse, Rote Barat, Rote Barat Daya, Rote Selatan, Rote Tengah dan Rote Timur	
Timor Tengah Selatan	Boking, Amanuban Barat, Amanuban Tengah, Amanuban Timur, Fautmolo, Ki'E, Kolbano, Mollo Barat, Fatukopa, Kokbaun, Toianas, Kuanfatu, Kuatnana, Mollo Selatan, Noebeba, Kota SoE, Nunkolo, Oenino, Santian dan Batu Putih	

301 – 400	Timor Tengah Utara	Biboki Selatan, Bikomi Selatan, Noemuti, Noemuti Timur, Biboki Tan Pah, Biboki Utara, Insana Barat, Insana Fafinesu, Insana Tengah dan Insana
	Belu	Kobalima, Kobalima Timur, Laenmanen, lo Kufeu dan Raimanuk
	Malaka	Malaka Timur, Malaka Tengah, Rinhat, Sasitamean, Weliman, Botin Leobebe dan Wewiku
	Alor	Alor Barat Daya, Alor Barat Laut, Alor Selatan, Alor Tengah Utara, Alor Timur Laut, Lembur, Mataru, Pantar, Pantar Barat, Pantar Barat Laut, Pantar Tengah, Pantar Timur, Pulau Pura dan Pureman
	Lembata	Atadei, Ile Ape Timur, Ile Ape, Lebatukan dan Nagawutung
	Flores Timur	Adonara, Adonara Barat, Adonara Tengah, Adonara Timur, Demon Pagong, Ile Boleng, Ile Bura, Ile Mandiri, Kelubagolit, Larantuka, Lewolema, Solor Barat, Solor Selatan, Solor Timur, Tanjung Bunga, Titehena, Witihama, Wotan Ulumando dan Wulanggitang
	Sikka	Alok, Alok Barat, Alok Timur, Magepanda, Mego, Tana Wawo, Bola, Doreng, Hewokloang, Kangae, Kewapante, Koting, Lela, Mapitara, Nelle, Nita, Palue, Talibura, Waiblama dan Waigete
	Ende	Detukeli, Ende, Ende Tengah, Ende Timur, Ende Utara, Kelimutu, Kota Baru, Lepembusu Kelisoke, Lio Timur, Maukaro, Maurole, Ndonga, Ndonga Timur, Ndori, Pulau Ende, Wewaria, Wolojita dan Wolowaru
	Nagekeo	Wolowae, Boawae, Nangaroro dan Mauponggo
	Ngada	Bajawa Utara, Riung, Riung Barat, Golewa Selatan, Wolomeze, Golewa Barat, Inerie dan Jerebuu

301 – 400	Manggarai Timur	Borong, Elar Selatan dan Kota Komba
	Manggarai Barat	Lembor Selatan dan Sanonggoang
	Sumba Barat	Kota Waikabubak, Lamboya Barat, Lamboya, Loli, Tana Righu dan Wanokaka
	Sumba Barat Daya	Kodi, Kodi Bangedo, Kodi Balaghar, Loura, Kodi Utara, Wewewa Barat, Wawewa Selatan, Wewewa Timur, Wewewa Utara dan Wewewa Tengah
	Sumba Tengah	Katiku Tana, Katiku Tana Selatan, Mamboro dan Umbu Ratu Nggay
	Sumba Timur	Kahaungu Eti, Lewa, Lewa Tidahu, Katala Hamu Lingu, Mahu, Matawai La Pawu, Ngadu Ngala, Paberiwai, Pinu Pahar dan Tabundung
401 – 500	Kota Kupang	Kota Lama, Alak, Kota Raja dan Oebobo
	Kab. Kupang	Amabi Oefeto, Amarasi Barat, Amarasi Selatan, Amfoang Barat Daya, Amfoang Barat Laut, Amfoang Selatan, Amfoang Tengah, Amfoang Timur, Amfoang Utara, Fatuleu Barat, Fatuleu Tengah, Kupang Barat, Nekamese, Semau, Semau Selatan, Sulamu, Taebenu dan Takari
	Rote Ndao	Landu Leko, Pantai Baru dan Rote Barat Laut
	Timor Tengah Selatan	Fatumnasi, Nunbena, Mollo Tengah, Polen, Tobu dan Mollo Utara
	Timor Tengah Utara	Biboki Moenleu, Bikomi Nilulat, Bikomi Tengah, Bikomi Utara, Biboki Feotleu, Insana Utara, Kota Kefamenanu, Miomaffo Tengah, Miomaffo Timur, Miomaffo Barat, Musi, Naibenu dan Mutis
	Belu	Atambua Barat, Atambua Selatan, Kakuluk Mesak, Kota Atambua, Lamaknen, Lamaknen Selatan,

		Lasiolat, Nanaet Duabesi, Raihat, Tasifeto Barat dan Tasifeto Timur
	Rote Ndao	Landu Leko, Pantai Baru dan Rote Barat Laut
	Alor	Alor Timur, Kabola dan Teluk Mutiara
	Ngada	Bajawa, Golewa dan Soa
	Manggarai Timur	Elar, Lamba Leda, Rana Mese, Poco Ranaka Timur dan Sambu Rampas
	Manggarai	Cibal Barat, Langke Rembong, Lelak, Rahong Utara, Reok, Reok Barat, Ruteng, Satar Mese Barat dan Wae Rii
	Manggarai Barat	Boleng, Lembor, Macang Pacar, Ndosu, Welak, Kuwus dan Mbeliling
> 501	Kota Kupang	Kelapa Lima dan Maulafa
	Kab. Kupang	Amarasi, Kupang Tengah dan Kupang Timur
	Manggarai Timur	Poco Ranaka
	Manggarai	Cibal

2. Prakiraan Sifat Hujan Januari 2025

Tabel 10. Prakiraan Sifat Hujan Januari 2025

KABUPATEN/ KOTA	SIFAT HUJAN		
	ATAS NORMAL (AN)	NORMAL (N)	BAWAH NORMAL (BN)
Kota Kupang	Kota Lama, Kelapa Lima, Alak, Maulafa, Kota Raja dan Oebobo	-	-
Kab. Kupang	Amabi Oefeto, Amarasi, Amarasi Barat, Amarasi Selatan, Amarasi Timur,	Amabi Oefeto Timur, Amfoang Barat Daya, Amfoang Barat Laut,	-

	Kupang Barat, Kupang Tengah, Nekamese, Semau dan Semau Selatan	Amfoang Selatan, Amfoang Tengah, Amfoang Timur, Amfoang Utara, Fatuleu, Fatuleu Barat, Fatuleu Tengah, Kupang Timur, Sulamu, Taebenu dan Takari	
Sabu Raijua	Hawu Mehara, Raijua, Sabu Barat, Sabu Liae, Sabu Tengah dan Sabu Timur	-	-
Rote Ndao	Landu Leko, Ndao Nuse, Pantai Baru, Rote Barat, Rote Barat Laut, Rote Selatan dan Rote Timur	Lobalain, Rote Barat Daya dan Rote Tengah	-
Timor Tengah Selatan	Boking, Amanuban Selatan, Amanuban Barat, Amanuban Tengah, Amanuban Timur, Fautmolo, Ki'E, Kolbano, Kokbaun, Toianas, Kotolin, Kualin, Kuanfatu, Kuatnana, Mollo Tengah, Noebeba, Nunkolo, Oenino dan Santian	Fatumnasi, Mollo Barat, Nunbena, Fatukopa, Mollo Selatan, Kota SoE, Polen, Tobu, Mollo Utara, Batu Putih dan Amanatun Utara	-
Timor Tengah Utara	Bikomi Tengah, Bikomi Utara, Bikomi Selatan, Noemuti, Noemuti Timur, Kota Kefamenanu, Miomaffo Tengah, Miomaffo Timur dan Musi	Biboki Moenleu, Biboki Selatan, Bikomi Nilulat, Biboki Feotleu, Biboki Tan Pah, Biboki Utara, Insana Barat, Insana Fafinesu, Insana Tengah, Insana Utara, Miomaffo Barat, Naibenu, Mutis dan Insana	-
Belu	Atambua Selatan, Kakuluk Mesak, Lasiolat, Nanaet	Atambua Barat, Kobalima, Kobalima	-

	Duabesi, lo Kufeu dan Raihat	Timur, Kota Atambua, Laenmanen, Lamaknen, Lamaknen Selatan, Raimanuk, Tasifeto Barat dan Tasifeto Timur	
Malaka	Malaka Barat, Malaka Tengah, Rinhat, Sasitamean, Weliman dan Wewiku	Malaka Timur dan Botin Leobebe	-
Alor	Alor Barat Daya, Alor Barat Laut, Alor Selatan, Alor Tengah Utara, Alor Timur, Alor Timur Laut, Kabola, Lembur, Mataru, Pantar, Pantar Barat, Pantar Barat Laut, Pantar Tengah, Pantar Timur, Pulau Pura, Pureman dan Teluk Mutiara	-	-
Lembata	Ile Ape Timur, Ile Ape dan Lebatukan	Atadei, Buyasuri, Nagawutung, Nubatukan, Omesuri dan Wulandoni	-
Flores Timur	Adonara, Adonara Barat, Adonara Tengah, Demon Pagong, Ile Bura, Ile Mandiri, Kelubagolit, Larantuka, Lewolema, Solor Barat, Solor Selatan, Solor Timur, Tanjung Bunga, Titehena, Wotan Ulumando dan Wulanggitang	Adonara Timur, Ile Boleng dan Witihama	-
Sikka	Alok, Alok Barat, Alok Timur, Magepanda, Mego, Tana Wawo, Bola, Doreng, Hewokloang, Kangae,	Paga	-

	Kewapante, Koting, Lela, Mapitara, Nelle, Nita, Palue, Talibura, Waiblama dan Waigete		
Ende	Ende, Ende Selatan, Ende Tengah, Ende Timur, Ende Utara, Nangapanda, Ndona, Ndona Timur, Ndori, Pulau Ende, Wewaria dan Wolojita	Detukeli, Detusoko, Kelimutu, Kota Baru, Lepembusu Kelisoke, Lio Timur, Maukaro, Maurole dan Wolowaru	-
Nagekeo	Wolowae dan Nangaroro	Aesesa, Aesesa Selatan, Boawae, Keo Tengah dan Mauponggo	-
Ngada	Aimere, Riung, Golewa, Golewa Selatan, Inerie dan Jerebuu	Bajawa, Bajawa Utara, Riung Barat, Soa, Wolomeze dan Golewa Barat	-
Manggarai Timur	Lamba Leda, Rana Mese, Kota Komba dan Sambi Rampas	Borong, Elar, Elar Selatan, Poco Ranaka dan Poco Ranaka Timur	-
Manggarai	Langke Rembong, Lelak, Reok, Reok Barat, Ruteng, Satar Mese dan Satar Mese Barat	Cibal, Cibal Barat, Rahong Utara dan Wae Rii	-
Manggarai Barat	Boleng, Lembor, Lembor Selatan, Macang Pacar, Ndosso, Welak, Kuwus dan Mbeliling	Komodo dan Sanonggoang	-
Sumba Barat	-	Kota Waikabubak, Lamboya Barat, Lamboya, Loli, Tana Righu dan Wanokaka	-
Sumba Barat Daya	Loura	Kodi, Kodi Bangedo, Kodi Balaghar, Kodi Utara, Kota Tambolaka,	-

		Wewewa Barat, Wawewa Selatan, Wewewa Timur, Wewewa Utara dan Wewewa Tengah	
Sumba Tengah	Mamboro	Katiku Tana, Katiku Tana Selatan dan Umbu Ratu Nggay	-
Sumba Timur	Kahaungu Eti, Kanatang, Pandawai dan Rindi	Kambata Mapambuhang, Kambera, Lewa, Lewa Tidahu, Karera, Katala Hamu Lingu, Kota Waingapu, Mahu, Matawai La Pawu, Ngadu Ngala, Nggaha Ori Angu, Paberiwai, Pahunga Lodu, Pinu Pahar, Tabundung, Umalulu, Wulla Waijelu dan Haharu	-

Lampiran 2. Prediksi Curah Hujan dan Sifat Hujan November, Desember 2024 dan Januari 2025

NO	KABUPATEN / KOTA	KECAMATAN	PREDIKSI NOVEMBER 2024		PREDIKSI DESEMBER 2024		PREDIKSI JANUARI 2025	
			CURAH HUJAN (mm)	SIFAT HUJAN	CURAH HUJAN (mm)	SIFAT HUJAN	CURAH HUJAN (mm)	SIFAT HUJAN
1	2	3	4	5	6	7	8	9
1	Kota Kupang	Kota Lama	101 - 150	AN	301 - 400	AN	401 - 500	AN
		Kelapa Lima	151 - 200	AN	301 - 400	AN	>500	AN
		Alak	51 - 100	N	301 - 400	AN	401 - 500	AN
		Maulafa	101 - 150	AN	301 - 400	AN	>500	AN
		Kota Raja	101 - 150	AN	301 - 400	AN	401 - 500	AN
		Oebobo	101 - 150	AN	301 - 400	AN	401 - 500	AN
2	Kab. Kupang	Amabi Oefeto	151 - 200	AN	301 - 400	AN	401 - 500	AN
		Amabi Oefeto Timur	101 - 150	AN	201 - 300	AN	201 - 300	N
		Amarasi	151 - 200	AN	401 - 500	AN	>500	AN
		Amarasi Barat	151 - 200	AN	401 - 500	AN	401 - 500	AN
		Amarasi Selatan	151 - 200	AN	301 - 400	AN	401 - 500	AN
		Amarasi Timur	101 - 150	AN	301 - 400	AN	301 - 400	AN
		Amfoang Barat Daya	151 - 200	N	301 - 400	N	401 - 500	N
		Amfoang Barat Laut	201 - 300	N	401 - 500	N	401 - 500	N
		Amfoang Selatan	201 - 300	N	401 - 500	N	401 - 500	N
		Amfoang Tengah	201 - 300	N	401 - 500	N	401 - 500	N
		Amfoang Timur	201 - 300	N	401 - 500	AN	401 - 500	N
		Amfoang Utara	201 - 300	N	401 - 500	AN	401 - 500	N
		Fatuleu	101 - 150	N	301 - 400	N	301 - 400	N
		Fatuleu Barat	151 - 200	N	301 - 400	N	401 - 500	N
		Fatuleu Tengah	151 - 200	N	301 - 400	N	401 - 500	N
		Kupang Barat	51 - 100	AN	301 - 400	N	401 - 500	AN
		Kupang Tengah	151 - 200	AN	301 - 400	AN	>500	AN
		Kupang Timur	151 - 200	AN	401 - 500	AN	>500	N
		Nekamese	101 - 150	AN	301 - 400	AN	401 - 500	AN
		Semau	101 - 150	AN	301 - 400	AN	401 - 500	AN
Semau Selatan	101 - 150	AN	301 - 400	AN	401 - 500	AN		
Sulamu	151 - 200	AN	301 - 400	N	401 - 500	N		
Taebenu	151 - 200	AN	401 - 500	AN	401 - 500	N		
Takari	151 - 200	N	301 - 400	N	401 - 500	N		
3	Sabu Raijua	Hawu Mehara	51 - 100	N	301 - 400	AN	301 - 400	AN
		Raijua	51 - 100	N	301 - 400	AN	301 - 400	AN
		Sabu Barat	51 - 100	N	201 - 300	AN	301 - 400	AN
		Sabu Liae	51 - 100	N	301 - 400	AN	301 - 400	AN
		Sabu Tengah	51 - 100	N	201 - 300	AN	301 - 400	AN
		Sabu Timur	51 - 100	N	201 - 300	AN	301 - 400	AN
4	Rote Ndao	Landu Leko	51 - 100	AN	301 - 400	AN	401 - 500	AN
		Lobalain	51 - 100	N	201 - 300	N	301 - 400	N
		Ndao Nuse	51 - 100	AN	201 - 300	AN	301 - 400	AN
		Pantai Baru	51 - 100	N	301 - 400	AN	401 - 500	AN
		Rote Barat	51 - 100	N	201 - 300	N	301 - 400	AN
		Rote Barat Daya	51 - 100	N	201 - 300	N	301 - 400	N
		Rote Barat Laut	51 - 100	N	201 - 300	N	401 - 500	AN
		Rote Selatan	51 - 100	N	201 - 300	N	301 - 400	AN
		Rote Tengah	51 - 100	N	201 - 300	N	301 - 400	N
		Rote Timur	51 - 100	AN	301 - 400	AN	301 - 400	AN

Lanjutan Lampiran 2

1	2	3	4	5	6	7	8	9
5	Timor Tengah Selatan	Boking	101 - 150	AN	301 - 400	AN	301 - 400	AN
		Amanuban Selatan	101 - 150	AN	201 - 300	AN	201 - 300	AN
		Amanuban Barat	151 - 200	AN	301 - 400	AN	301 - 400	AN
		Amanuban Tengah	151 - 200	AN	301 - 400	AN	301 - 400	AN
		Amanuban Timur	151 - 200	AN	301 - 400	AN	301 - 400	AN
		Fautmolo	151 - 200	AN	301 - 400	AN	301 - 400	AN
		Ki'E	151 - 200	AN	401 - 500	AN	301 - 400	AN
		Kolbano	151 - 200	AN	301 - 400	AN	301 - 400	AN
		Fatumnasi	201 - 300	N	401 - 500	N	401 - 500	N
		Mollo Barat	151 - 200	N	301 - 400	N	301 - 400	N
		Nunbena	201 - 300	N	401 - 500	N	401 - 500	N
		Fatukopa	101 - 150	AN	301 - 400	AN	301 - 400	N
		Kokbaun	101 - 150	AN	201 - 300	AN	301 - 400	AN
		Toianas	101 - 150	AN	201 - 300	AN	301 - 400	AN
		Kotolin	101 - 150	N	201 - 300	N	201 - 300	AN
		Kualin	151 - 200	AN	301 - 400	AN	201 - 300	AN
		Kuanfatu	151 - 200	AN	301 - 400	AN	301 - 400	AN
		Kuatnana	201 - 300	AN	401 - 500	AN	301 - 400	AN
		Mollo Selatan	151 - 200	N	401 - 500	AN	301 - 400	N
		Mollo Tengah	201 - 300	AN	401 - 500	AN	401 - 500	AN
		Noebeba	151 - 200	AN	301 - 400	AN	301 - 400	AN
		Kota SoE	151 - 200	N	401 - 500	AN	301 - 400	N
		Nunkolo	101 - 150	AN	301 - 400	AN	301 - 400	AN
		Oenino	151 - 200	AN	301 - 400	AN	301 - 400	AN
		Polen	201 - 300	AN	301 - 400	N	401 - 500	N
		Santian	101 - 150	AN	301 - 400	AN	301 - 400	AN
		Tobu	201 - 300	N	401 - 500	N	401 - 500	N
Mollo Utara	201 - 300	N	401 - 500	N	401 - 500	N		
Batu Putih	151 - 200	AN	301 - 400	AN	301 - 400	N		
Amanatun Utara	101 - 150	AN	301 - 400	AN	301 - 400	N		
6	Timor Tengah Utara	Biboki Moenleu	151 - 200	N	301 - 400	AN	401 - 500	N
		Biboki Selatan	151 - 200	AN	301 - 400	N	301 - 400	N
		Bikomi Nilulat	201 - 300	N	301 - 400	AN	401 - 500	N
		Bikomi Tengah	151 - 200	N	301 - 400	N	401 - 500	AN
		Bikomi Utara	151 - 200	N	301 - 400	AN	401 - 500	AN
		Bikomi Selatan	151 - 200	AN	301 - 400	AN	301 - 400	AN
		Noemuti	151 - 200	AN	301 - 400	N	301 - 400	AN
		Noemuti Timur	151 - 200	AN	301 - 400	AN	301 - 400	AN
		Biboki Feotleu	151 - 200	N	301 - 400	N	401 - 500	N
		Biboki Tan Pah	151 - 200	AN	301 - 400	N	301 - 400	N
		Biboki Utara	151 - 200	N	301 - 400	N	301 - 400	N
		Insana Barat	151 - 200	N	301 - 400	N	301 - 400	N
		Insana Fafinesu	151 - 200	N	301 - 400	N	301 - 400	N
		Insana Tengah	151 - 200	N	301 - 400	N	301 - 400	N
		Insana Utara	151 - 200	AN	301 - 400	AN	401 - 500	N
		Kota Kefamenanu	151 - 200	N	301 - 400	N	401 - 500	AN
		Miomaffo Tengah	151 - 200	N	301 - 400	AN	401 - 500	AN
		Miomaffo Timur	151 - 200	N	301 - 400	N	401 - 500	AN
		Miomaffo Barat	201 - 300	N	401 - 500	N	401 - 500	N
		Musi	201 - 300	N	301 - 400	AN	401 - 500	AN
		Naibenu	151 - 200	AN	301 - 400	AN	401 - 500	N
		Mutis	201 - 300	N	401 - 500	N	401 - 500	N
		Insana	151 - 200	AN	301 - 400	N	301 - 400	N

Lanjutan Lampiran 2

1	2	3	4	5	6	7	8	9
7	Belu	Atambua Barat	151 - 200	N	301 - 400	N	401 - 500	N
		Atambua Selatan	151 - 200	N	301 - 400	N	401 - 500	AN
		Kakuluk Mesak	101 - 150	N	401 - 500	AN	401 - 500	AN
		Kobalima	101 - 150	AN	201 - 300	N	301 - 400	N
		Kobalima Timur	101 - 150	AN	301 - 400	N	301 - 400	N
		Kota Atambua	151 - 200	N	301 - 400	N	401 - 500	N
		Laenmanen	151 - 200	AN	301 - 400	N	301 - 400	N
		Lamaknen	201 - 300	AN	401 - 500	N	401 - 500	N
		Lamaknen Selatan	151 - 200	N	401 - 500	N	401 - 500	N
		Lasiolat	201 - 300	AN	301 - 400	N	401 - 500	AN
		Nanaet Duabesi	151 - 200	AN	301 - 400	N	401 - 500	AN
		Io Kufeu	101 - 150	AN	301 - 400	AN	301 - 400	AN
		Raihat	201 - 300	AN	301 - 400	N	401 - 500	AN
		Raimanuk	151 - 200	AN	301 - 400	N	301 - 400	N
Tasifeto Barat	151 - 200	N	301 - 400	N	401 - 500	N		
Tasifeto Timur	151 - 200	N	301 - 400	N	401 - 500	N		
8	Malaka	Malaka Timur	101 - 150	AN	301 - 400	N	301 - 400	N
		Malaka Barat	101 - 150	AN	201 - 300	AN	201 - 300	AN
		Malaka Tengah	101 - 150	AN	201 - 300	AN	301 - 400	AN
		Rinhat	101 - 150	AN	301 - 400	N	301 - 400	AN
		Sasitamean	151 - 200	AN	301 - 400	AN	301 - 400	AN
		Weliman	101 - 150	AN	201 - 300	AN	301 - 400	AN
		Botin Leobebe	201 - 300	AN	201 - 300	N	301 - 400	N
Wewiku	101 - 150	AN	201 - 300	AN	301 - 400	AN		
9	Alor	Alor Barat Daya	151 - 200	AN	201 - 300	AN	301 - 400	AN
		Alor Barat Laut	151 - 200	AN	301 - 400	AN	301 - 400	AN
		Alor Selatan	151 - 200	N	301 - 400	AN	301 - 400	AN
		Alor Tengah Utara	151 - 200	AN	201 - 300	AN	301 - 400	AN
		Alor Timur	151 - 200	AN	301 - 400	AN	401 - 500	AN
		Alor Timur Laut	151 - 200	AN	301 - 400	AN	301 - 400	AN
		Kabola	151 - 200	AN	201 - 300	AN	401 - 500	AN
		Lembur	151 - 200	AN	201 - 300	AN	301 - 400	AN
		Mataru	151 - 200	N	301 - 400	AN	301 - 400	AN
		Pantar	151 - 200	AN	201 - 300	AN	301 - 400	AN
		Pantar Barat	151 - 200	AN	201 - 300	AN	301 - 400	AN
		Pantar Barat Laut	151 - 200	AN	201 - 300	AN	301 - 400	AN
		Pantar Tengah	151 - 200	AN	201 - 300	AN	301 - 400	AN
		Pantar Timur	151 - 200	AN	201 - 300	AN	301 - 400	AN
Pulau Pura	151 - 200	AN	201 - 300	AN	301 - 400	AN		
Pureman	151 - 200	AN	301 - 400	AN	301 - 400	AN		
Teluk Mutiara	151 - 200	AN	301 - 400	AN	401 - 500	AN		
10	Lembata	Atadei	151 - 200	AN	201 - 300	AN	301 - 400	N
		Buyasuri	101 - 150	N	201 - 300	AN	201 - 300	N
		Ile Ape Timur	151 - 200	AN	201 - 300	AN	301 - 400	AN
		Ile Ape	151 - 200	AN	201 - 300	AN	301 - 400	AN
		Lebatukan	151 - 200	AN	201 - 300	AN	301 - 400	AN
		Nagawutung	101 - 150	AN	201 - 300	AN	301 - 400	N
		Nubatukan	101 - 150	N	201 - 300	AN	201 - 300	N
		Omesuri	151 - 200	AN	201 - 300	AN	201 - 300	N
		Wulandoni	151 - 200	AN	201 - 300	AN	201 - 300	N

Lanjutan Lampiran 2

1	2	3	4	5	6	7	8	9
11	Flores Timur	Adonara	101 - 150	AN	201 - 300	AN	301 - 400	AN
		Adonara Barat	101 - 150	N	201 - 300	AN	301 - 400	AN
		Adonara Tengah	101 - 150	AN	201 - 300	AN	301 - 400	AN
		Adonara Timur	101 - 150	AN	201 - 300	AN	301 - 400	N
		Demon Pagong	101 - 150	AN	201 - 300	AN	301 - 400	AN
		Ile Boleng	101 - 150	AN	201 - 300	AN	301 - 400	N
		Ile Bura	101 - 150	AN	201 - 300	AN	301 - 400	AN
		Ile Mandiri	101 - 150	N	201 - 300	AN	301 - 400	AN
		Kelubagolit	101 - 150	AN	201 - 300	AN	301 - 400	AN
		Larantuka	101 - 150	N	201 - 300	AN	301 - 400	AN
		Lewolema	101 - 150	N	201 - 300	AN	301 - 400	AN
		Solor Barat	101 - 150	AN	201 - 300	AN	301 - 400	AN
		Solor Selatan	101 - 150	AN	201 - 300	AN	301 - 400	AN
		Solor Timur	101 - 150	AN	201 - 300	AN	301 - 400	AN
		Tanjung Bunga	101 - 150	AN	201 - 300	AN	301 - 400	AN
		Titehena	101 - 150	N	201 - 300	AN	301 - 400	AN
		Witihama	101 - 150	AN	201 - 300	AN	301 - 400	N
Wotan Ulumando	101 - 150	N	201 - 300	AN	301 - 400	AN		
Wulanggitang	151 - 200	AN	201 - 300	AN	301 - 400	AN		
12	Sikka	Alok	151 - 200	AN	201 - 300	AN	301 - 400	AN
		Alok Barat	151 - 200	AN	201 - 300	AN	301 - 400	AN
		Alok Timur	151 - 200	AN	201 - 300	AN	301 - 400	AN
		Magepanda	101 - 150	AN	301 - 400	AN	301 - 400	AN
		Mego	151 - 200	AN	301 - 400	AN	301 - 400	AN
		Paga	101 - 150	AN	201 - 300	N	201 - 300	N
		Tana Wawo	101 - 150	AN	301 - 400	AN	301 - 400	AN
		Bola	151 - 200	AN	201 - 300	AN	301 - 400	AN
		Doreng	151 - 200	AN	201 - 300	AN	301 - 400	AN
		Hewokloang	151 - 200	AN	201 - 300	AN	301 - 400	AN
		Kangae	151 - 200	AN	201 - 300	AN	301 - 400	AN
		Kewapante	151 - 200	AN	201 - 300	AN	301 - 400	AN
		Koting	151 - 200	AN	201 - 300	AN	301 - 400	AN
		Lela	151 - 200	AN	201 - 300	AN	301 - 400	AN
		Mapitara	151 - 200	AN	201 - 300	AN	301 - 400	AN
		Nelle	151 - 200	AN	201 - 300	AN	301 - 400	AN
		Nita	101 - 150	AN	301 - 400	AN	301 - 400	AN
Palue	101 - 150	AN	201 - 300	AN	301 - 400	AN		
Talibura	151 - 200	AN	301 - 400	AN	301 - 400	AN		
Waiblama	151 - 200	AN	201 - 300	AN	301 - 400	AN		
Waigete	151 - 200	AN	301 - 400	AN	301 - 400	AN		
13	Ende	Detukeli	151 - 200	AN	201 - 300	N	301 - 400	N
		Detusoko	101 - 150	AN	201 - 300	N	201 - 300	N
		Ende	101 - 150	AN	201 - 300	N	301 - 400	AN
		Ende Selatan	101 - 150	AN	201 - 300	AN	201 - 300	AN
		Ende Tengah	101 - 150	AN	201 - 300	N	301 - 400	AN
		Ende Timur	101 - 150	AN	201 - 300	N	301 - 400	AN
		Ende Utara	101 - 150	AN	201 - 300	N	301 - 400	AN
		Kelimutu	101 - 150	AN	301 - 400	AN	301 - 400	N
		Kota Baru	101 - 150	AN	201 - 300	AN	301 - 400	N
		Lepembusu Kelisoke	101 - 150	AN	301 - 400	N	301 - 400	N
		Lio Timur	101 - 150	AN	301 - 400	AN	301 - 400	N
		Maukaro	151 - 200	AN	201 - 300	N	301 - 400	N
Maurole	101 - 150	AN	201 - 300	N	301 - 400	N		
Nangapanda	151 - 200	AN	201 - 300	AN	201 - 300	AN		

Lanjutan Lampiran 2

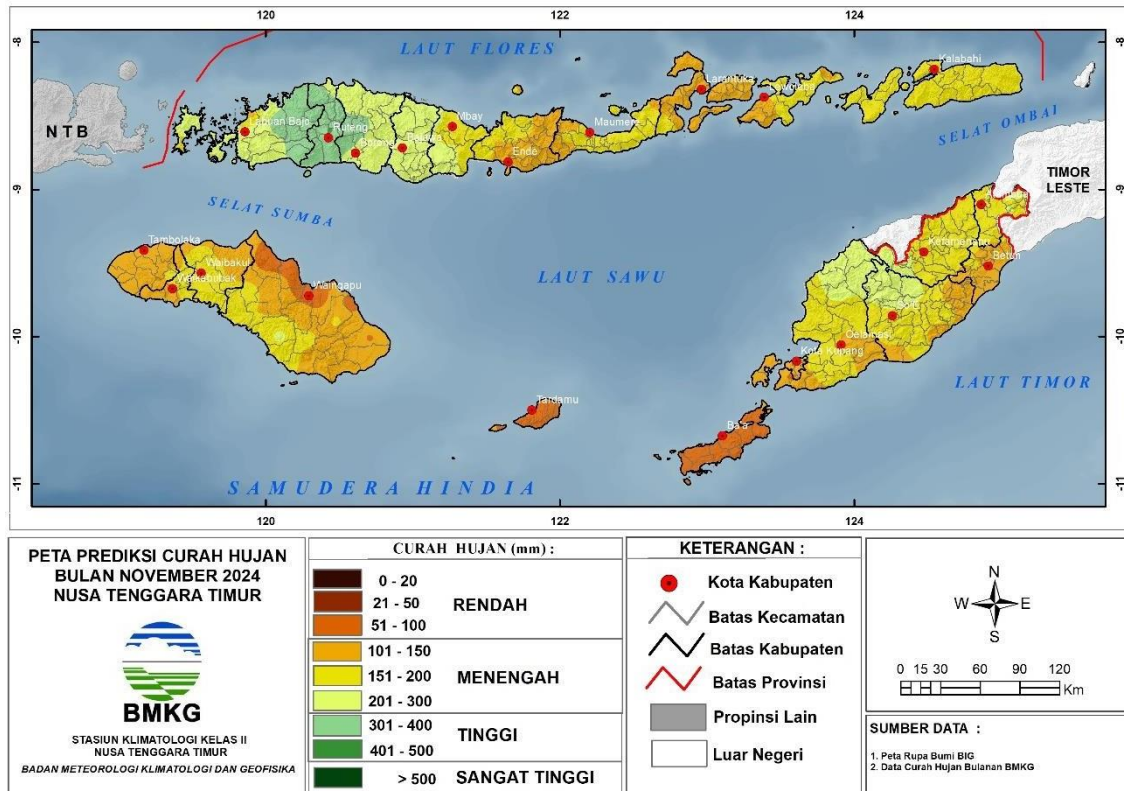
1	2	3	4	5	6	7	8	9
		Ndona	101 - 150	AN	201 - 300	N	301 - 400	AN
		Ndona Timur	151 - 200	AN	201 - 300	N	301 - 400	AN
		Ndori	101 - 150	AN	301 - 400	AN	301 - 400	AN
		Pulau Ende	101 - 150	AN	201 - 300	AN	301 - 400	AN
		Wewaria	151 - 200	AN	301 - 400	AN	301 - 400	AN
		Wolojita	101 - 150	AN	301 - 400	AN	301 - 400	AN
		Wolowaru	101 - 150	AN	301 - 400	AN	301 - 400	N
14	Nagekeo	Aesesa	151 - 200	AN	201 - 300	N	201 - 300	N
		Wolowae	151 - 200	AN	301 - 400	AN	301 - 400	AN
		Aesesa Selatan	151 - 200	N	201 - 300	N	201 - 300	N
		Boawae	201 - 300	N	401 - 500	AN	301 - 400	N
		Keo Tengah	201 - 300	AN	301 - 400	AN	201 - 300	N
		Nangaroro	151 - 200	AN	301 - 400	AN	301 - 400	AN
		Mauponggo	201 - 300	N	301 - 400	N	301 - 400	N
15	Ngada	Bajawa	201 - 300	N	401 - 500	N	401 - 500	N
		Aimere	201 - 300	AN	201 - 300	AN	201 - 300	AN
		Bajawa Utara	201 - 300	AN	401 - 500	AN	301 - 400	N
		Riung	201 - 300	AN	301 - 400	AN	301 - 400	AN
		Riung Barat	201 - 300	AN	301 - 400	N	301 - 400	N
		Golewa	201 - 300	AN	401 - 500	AN	401 - 500	AN
		Golewa Selatan	201 - 300	AN	301 - 400	AN	301 - 400	AN
		Soa	201 - 300	N	401 - 500	AN	401 - 500	N
		Wolomeze	201 - 300	N	301 - 400	N	301 - 400	N
		Golewa Barat	201 - 300	N	301 - 400	N	301 - 400	N
		Inerie	201 - 300	AN	301 - 400	AN	301 - 400	AN
		Jerebuu	201 - 300	AN	301 - 400	AN	301 - 400	AN
16	Manggarai Timur	Borong	201 - 300	N	301 - 400	N	301 - 400	N
		Elar	201 - 300	AN	401 - 500	AN	401 - 500	N
		Elar Selatan	201 - 300	N	401 - 500	AN	301 - 400	N
		Lamba Leda	201 - 300	AN	401 - 500	AN	401 - 500	AN
		Poco Ranaka	301 - 400	N	>50	AN	>500	N
		Rana Mese	301 - 400	AN	>50	AN	401 - 500	AN
		Kota Komba	201 - 300	AN	301 - 400	AN	301 - 400	AN
		Poco Ranaka Timur	301 - 400	N	401 - 500	N	401 - 500	N
		Sambi Rampas	201 - 300	AN	401 - 500	AN	401 - 500	AN
17	Manggarai	Cibal	301 - 400	AN	>50	AN	>500	N
		Cibal Barat	301 - 400	N	401 - 500	N	401 - 500	N
		Langke Rembong	401 - 500	AN	>50	AN	401 - 500	AN
		Lelak	301 - 400	AN	401 - 500	AN	401 - 500	AN
		Rahong Utara	301 - 400	AN	>50	AN	401 - 500	N
		Reok	201 - 300	AN	301 - 400	AN	401 - 500	AN
		Reok Barat	301 - 400	AN	401 - 500	AN	401 - 500	AN
		Ruteng	301 - 400	N	401 - 500	N	401 - 500	AN
		Satar Mese	301 - 400	AN	301 - 400	AN	201 - 300	AN
		Satar Mese Barat	301 - 400	AN	401 - 500	AN	401 - 500	AN
		Wae Rii	301 - 400	N	401 - 500	N	401 - 500	N

Lanjutan Lampiran 2

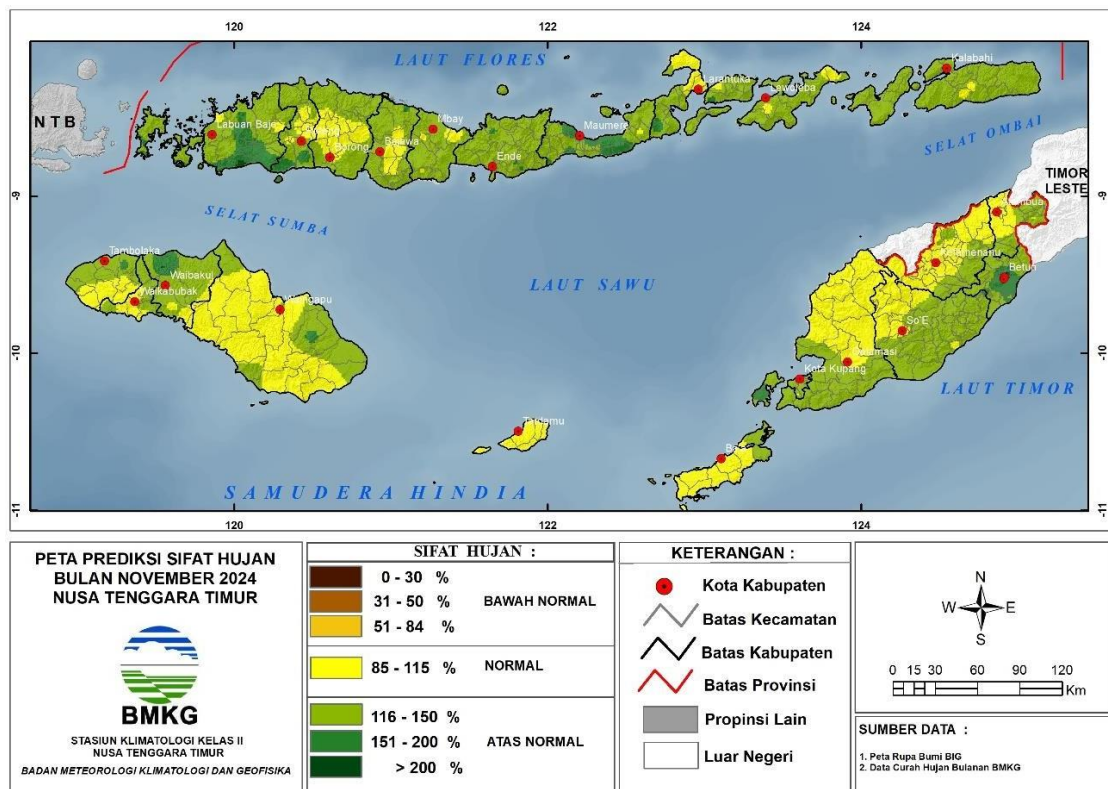
1	2	3	4	5	6	7	8	9
18	Manggarai Barat	Boleng	201 - 300	AN	301 - 400	AN	401 - 500	AN
		Lembor	301 - 400	AN	401 - 500	AN	401 - 500	AN
		Lembor Selatan	201 - 300	AN	301 - 400	AN	301 - 400	AN
		Macang Pacar	301 - 400	AN	401 - 500	AN	401 - 500	AN
		Ndoso	301 - 400	AN	401 - 500	AN	401 - 500	AN
		Welak	301 - 400	AN	401 - 500	AN	401 - 500	AN
		Kuwus	301 - 400	N	401 - 500	N	401 - 500	AN
		Komodo	101 - 150	N	201 - 300	AN	201 - 300	N
		Mbeliling	301 - 400	AN	401 - 500	AN	401 - 500	AN
		Sanonggoang	201 - 300	AN	301 - 400	AN	301 - 400	N
19	Sumba Barat	Kota Waikabubak	151 - 200	AN	301 - 400	AN	301 - 400	N
		Lamboya Barat	151 - 200	AN	301 - 400	N	301 - 400	N
		Lamboya	101 - 150	N	301 - 400	AN	301 - 400	N
		Loli	151 - 200	N	301 - 400	AN	301 - 400	N
		Tana Righu	101 - 150	AN	301 - 400	AN	301 - 400	N
		Wanokaka	151 - 200	AN	301 - 400	AN	301 - 400	N
20	Sumba Barat Daya	Kodi	101 - 150	AN	201 - 300	AN	301 - 400	N
		Kodi Bangedo	101 - 150	N	201 - 300	N	301 - 400	N
		Kodi Balaghar	101 - 150	N	201 - 300	N	301 - 400	N
		Loura	101 - 150	AN	201 - 300	AN	301 - 400	AN
		Kodi Utara	101 - 150	AN	201 - 300	AN	301 - 400	N
		Kota Tambolaka	101 - 150	AN	201 - 300	AN	201 - 300	N
		Wewewa Barat	101 - 150	AN	201 - 300	N	301 - 400	N
		Wewewa Selatan	101 - 150	N	201 - 300	N	301 - 400	N
		Wewewa Timur	101 - 150	N	301 - 400	N	301 - 400	N
		Wewewa Utara	101 - 150	AN	301 - 400	AN	301 - 400	N
		Wewewa Tengah	101 - 150	N	301 - 400	N	301 - 400	N
21	Sumba Tengah	Katiku Tana	151 - 200	AN	301 - 400	AN	301 - 400	N
		Katiku Tana Selatan	151 - 200	N	301 - 400	AN	301 - 400	N
		Mamboro	151 - 200	AN	301 - 400	AN	301 - 400	AN
		Umbu Ratu Nggay	151 - 200	AN	301 - 400	AN	301 - 400	N
22	Sumba Timur	Kahaungu Eti	151 - 200	AN	301 - 400	AN	301 - 400	AN
		Kambata Mapambuhang	101 - 150	N	201 - 300	N	201 - 300	N
		Kamera	51 - 100	AN	151 - 200	AN	151 - 200	N
		Kanatang	51 - 100	N	151 - 200	AN	201 - 300	AN
		Lewa	151 - 200	N	301 - 400	AN	301 - 400	N
		Lewa Tidahu	151 - 200	N	301 - 400	N	301 - 400	N
		Karera	101 - 150	N	301 - 400	N	201 - 300	N
		Katala Hamu Lingu	151 - 200	N	201 - 300	N	301 - 400	N
		Kota Waingapu	51 - 100	N	151 - 200	N	151 - 200	N
		Mahu	101 - 150	N	201 - 300	N	301 - 400	N
		Matawai La Pawu	151 - 200	N	301 - 400	N	301 - 400	N
		Ngadu Ngala	101 - 150	N	301 - 400	N	301 - 400	N
		Nggaha Ori Angu	101 - 150	N	201 - 300	N	201 - 300	N
		Paberiwai	101 - 150	N	301 - 400	N	301 - 400	N
		Pahunga Lodu	51 - 100	AN	201 - 300	AN	201 - 300	N
		Pandawai	51 - 100	N	201 - 300	AN	201 - 300	AN
		Pinu Pahar	151 - 200	AN	301 - 400	N	301 - 400	N
		Rindi	101 - 150	AN	201 - 300	AN	201 - 300	AN
		Tabundung	201 - 300	N	401 - 500	AN	301 - 400	N
		Umalulu	51 - 100	AN	201 - 300	AN	201 - 300	N
Wulla Waijelu	51 - 100	N	201 - 300	N	201 - 300	N		
Haharu	51 - 100	AN	151 - 200	AN	201 - 300	N		

Lampiran 7. Peta Prediksi Curah Hujan dan Sifat Hujan November 2024

Gambar a

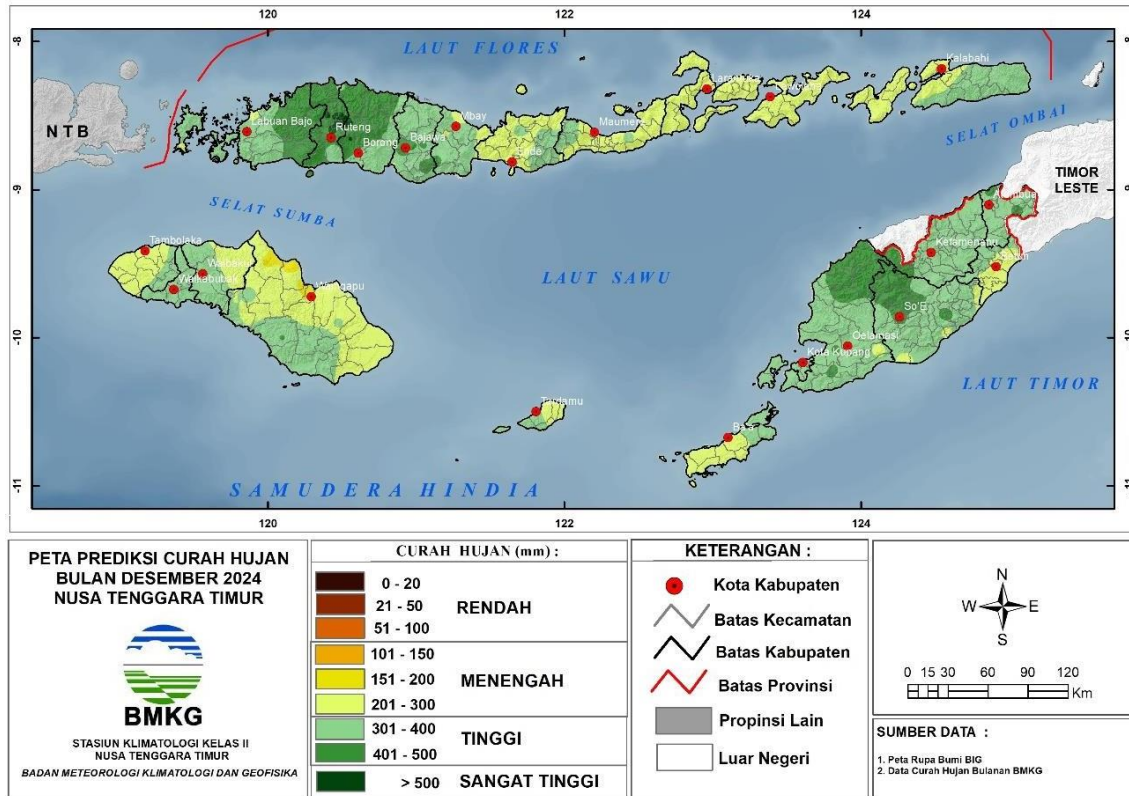


Gambar b

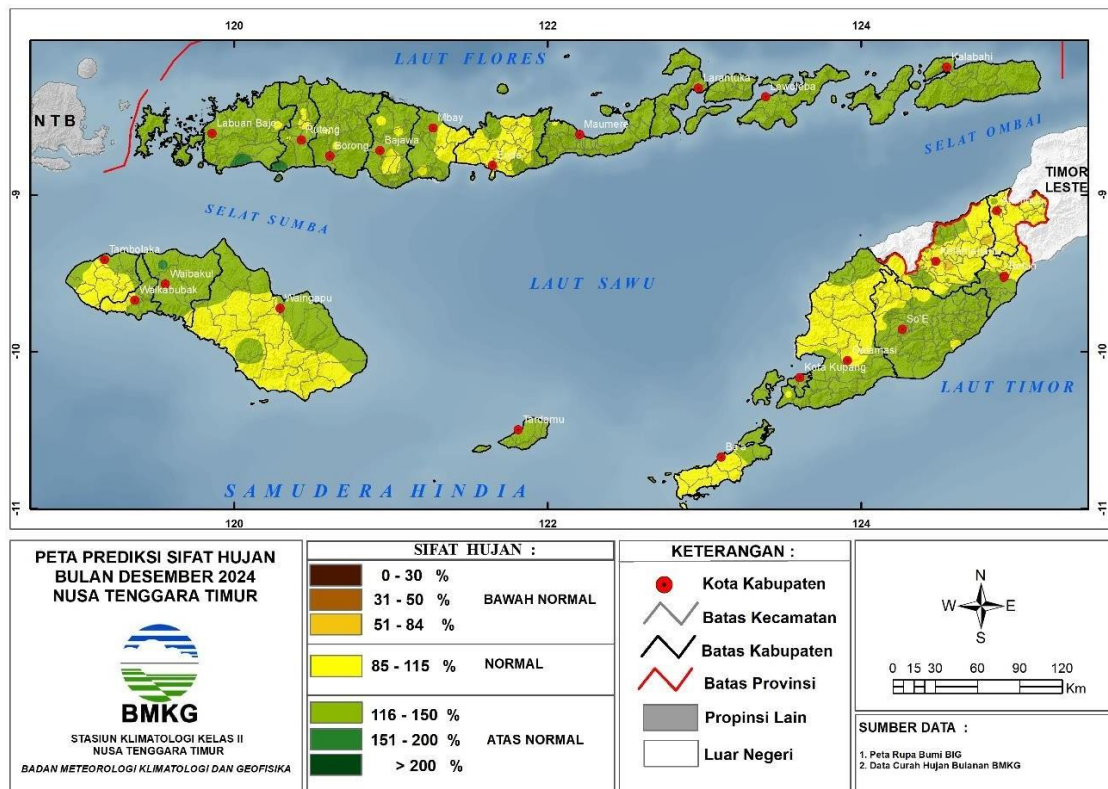


Lampiran 8. Peta Prediksi Curah Hujan dan Sifat Hujan Desember 2024

Gambar a

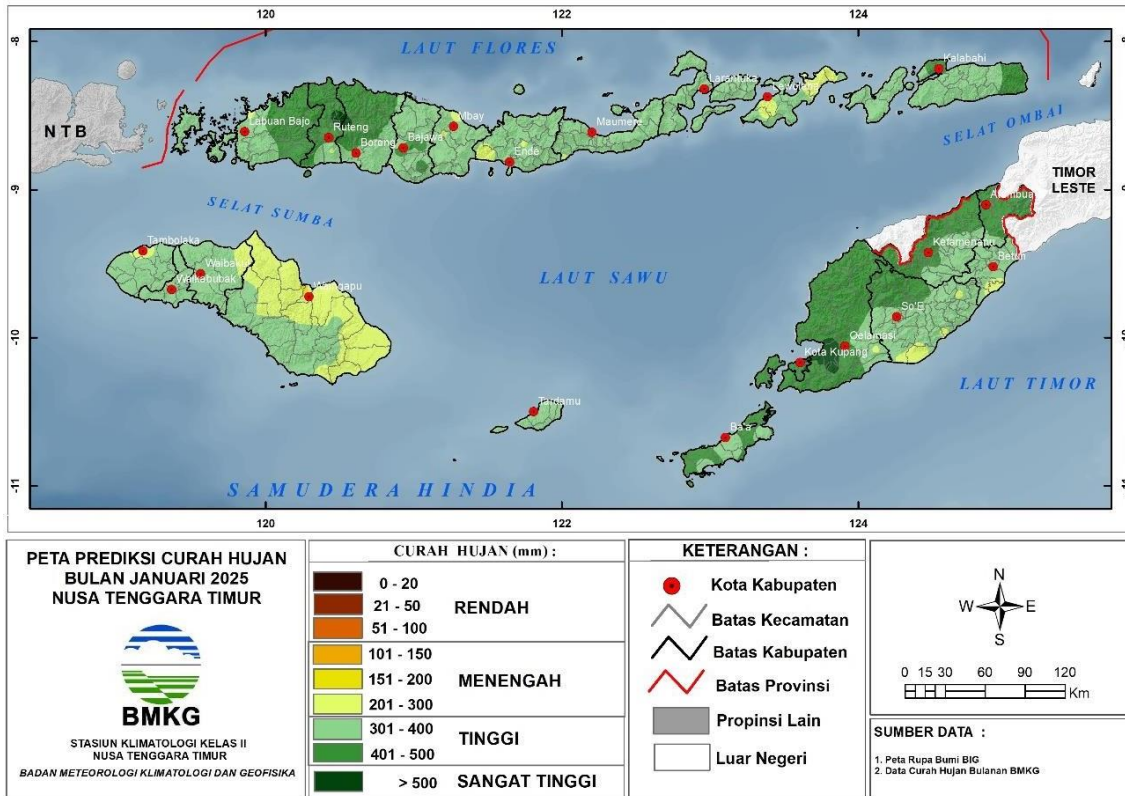


Gambar b



Lampiran 9. Peta Prediksi Curah Hujan dan Sifat Hujan Januari 2025

Gambar a



Gambar b

